

GMINA BŁAŻOWA

ul. Plac Jana Pawła II 1
36-030 Błażowa

Zatwierdzam projekt stałej organizacji ruchu
pismo nr **KT.7120.118.LP.2019.L1**
z dnia **2019-08-19**

STAROSTA RZESZOWSKI
35-959 RZESZÓW
ul. Grunwaldzka 15

Z up. STAROSTY

Witold Adamczak
Z-CA DYREKTORA WYDZIAŁU
KOMUNIKACJI, DRÓG I TRANSPORTU

PROJEKT STAŁEJ ORGANIZACJI RUCHU

na drodze gminnej nr 108094R

Białka - Wilczak w m. Białka i Błażowa Górna

ZARZĄD DRÓG POWIATOWYCH
w Rzeszowie

35-317 Rzeszów, ul. Budziwojska 149
Regon 001257557 • NIP 8132926589
Tel. (17) 863-61-34, 230-64-96, fax 863-61-13

ZARZĄD DRÓG POWIATOWYCH
w Rzeszowie
Projekt organizacji ruchu zaopiniowano

w dniu **13-08-2019**

pismem nr **2019-DI/409/91/09/2019**
Kierownik
podpis **Dział Inwestycyjnego**

Arkadiusz Olko
mgr inż. Arkadiusz Olko

OPINIA POZYTYWNA

13.08.19
KOMENDANT MIEJSKI POLICJI
w RZESZOWIE
z upoważnienia

Adam Żuczek
asp. sztab. Adam ŻUCZEK

sierpień 2019 r.

opracowanie: *Wiesław Wania*

OPRACOWANIE ZAWIERA:

Część opisową:

1. cel opracowania
2. przeznaczenie opracowania
3. podstawę opracowania
4. opis techniczny
5. termin wprowadzenia organizacji ruchu

Część graficzną:

1. mapa orientacyjna w skali 1:10 000
2. projekt organizacji ruchu w skali 1:1000

1. Cel opracowania

Wprowadzenie stałej organizacji ruchu na drodze gminnej nr 108094R Białka - Wilczak w m. Białka i Błazowa Górna

2. Przeznaczenie opracowania

Opracowanie przeznaczone na wewnętrzne potrzeby zleceniodawcy – Gminy Błazowa.

3. Podstawa opracowania.

Przy projektowaniu kierowano się obowiązującymi normami, przepisami technicznymi i wytycznymi projektowania:

- Rozporządzenie Ministra Infrastruktury z dnia 3 lipca 2003 roku, w sprawie szczegółowych warunków technicznych dla znaków i sygnałów drogowych oraz urządzeń bezpieczeństwa ruchu drogowego i warunków ich umieszczania na drogach (Dz. U. Nr.220, poz. 2181 z późniejszymi zmianami);
- Rozporządzenie Ministra Infrastruktury z dnia 23 września 2003 roku, w sprawie szczegółowych warunków zarządzania ruchem na drogach. (Dz. U. Nr 177 poz. 1729 z późniejszymi zmianami);
- Ustawa z dnia 20 czerwca 1997 r. - Prawo o ruchu drogowym (Dz. U. z 2012 r, poz. 1137 z późniejszymi zmianami);
- Rozporządzenie Ministra Infrastruktury oraz Spraw Wewnętrznych i Administracji z dnia 31 lipca 2002r. w sprawie znaków i sygnałów drogowych (Dz. U. Nr 170. poz. 1393 z późniejszymi zmianami).

4. Opis techniczny

Na wniosek Inwestora – Urzędu Gminy Błazowa został opracowany projekt stałej organizacji ruchu na drodze gminnej nr 108094R Białka – Wilczak w m. Białka i Błazowa Górna.

Objęta opracowaniem droga gminna zlokalizowana jest na terenie miejscowości Białka oraz Błazowa Górna, w gminie Błazowa.

Przedmiotowa droga posiada przekrój poprzeczny drogowy jednojezdniowy, dwukierunkowy z nieutwardzonymi pobocznymi. Na odcinku 385m posiada nawierzchnię bitumiczną.

Pozostały odcinek drogi jest gruntowy wzmocniony kruszywem. Szerokość jezdni o nawierzchni bitumicznej wynosi 3,5 m.

Zlokalizowana jest na terenie pagórkowatym, stanowi dojazd do posesji jak i pól uprawnych, charakteryzuje się niewielkim, jedynie lokalnym natężeniem ruchu. Łączy drogę powiatową nr 1411R w m. Białka z przysiółkiem Wilczak w m. Błazowa Górna. Kończy przebieg na rozwidleniu dróg gruntowych.

Inwestor – Urząd Gminy Błazowa przewiduje, w celu uniknięcia degradacji nawierzchni wprowadzić ograniczenie wjazdu pojazdów oznakowaniem B-18 „Zakaz wjazdu pojazdów o rzeczywistej masie całkowitej ponad 8 t”.

Powodem wprowadzenia tej organizacji jest poprawa bezpieczeństwa w ruchu drogowym, ujednoczenie lokalizowania znaków pionowych, urządzeń bezpieczeństwa ruchu zgodnie z wymaganiami warunków technicznych.


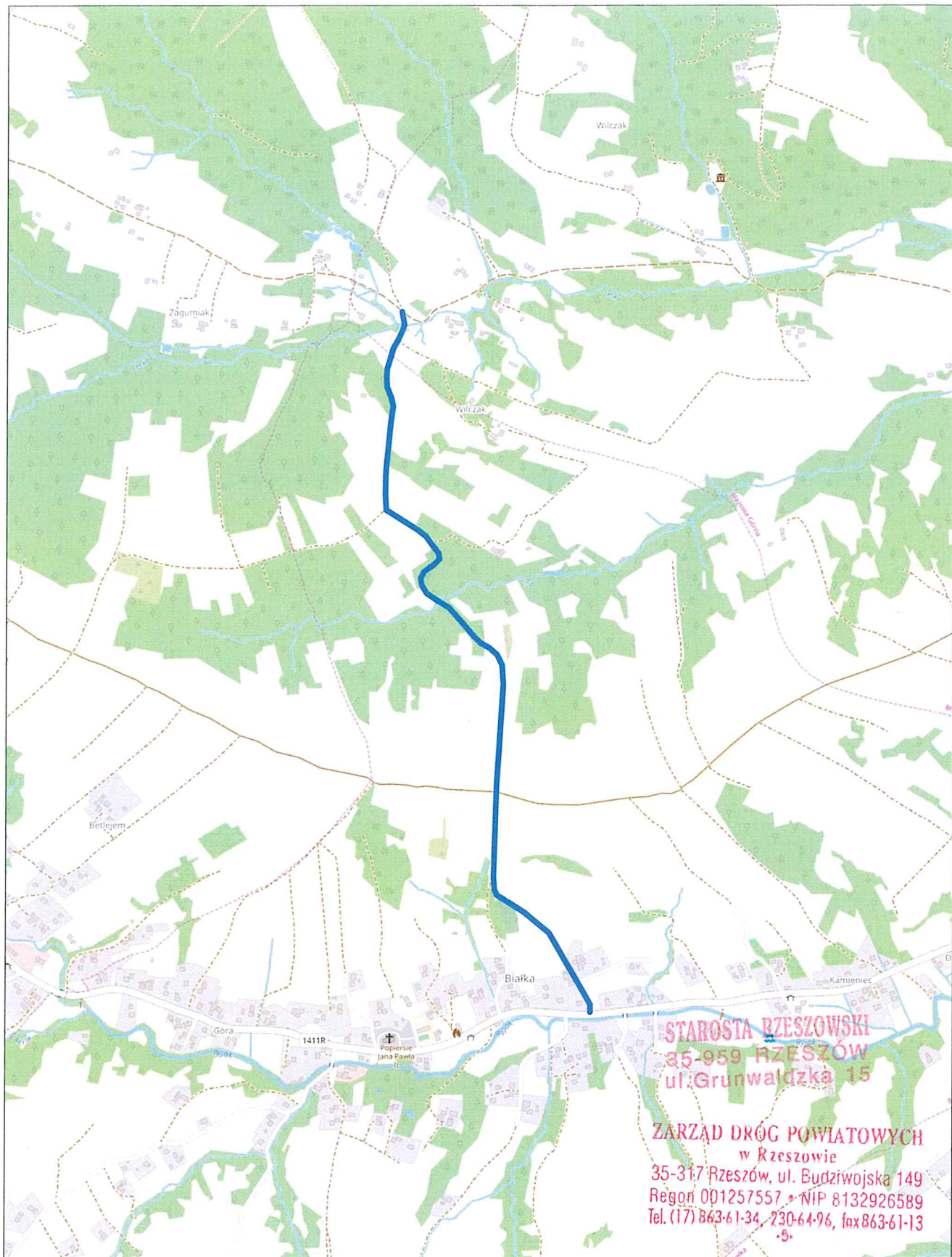
Lokalizacja znaków pionowych oraz urządzeń bezpieczeństwa ruchu drogowego zaprojektowana jest zgodnie ze „szczegółowymi warunkami technicznymi dla znaków i sygnałów drogowych oraz urządzeń bezpieczeństwa ruchu drogowego i warunków ich umieszczania na drogach” powinny być ustawione w następujący sposób:

- Wysokość umieszczenia znaków – minimum 2.20 m,
- Odległość od skrajni jezdni do krawędzi znaku – min. 0.50 m,
- Odległość między znakami minimum 10 metrów,

Znaki pionowe oraz urządzenia bezpieczeństwa ruchu drogowego należy zamontować zgodnie z projektem organizacji ruchu.

5. Termin wprowadzenia organizacji ruchu

Przedmiotowy projekt przewiduje wprowadzenie organizacji ruchu do 31 grudnia 2020 r.



INWESTOR:

GMINA BŁAŻOWA

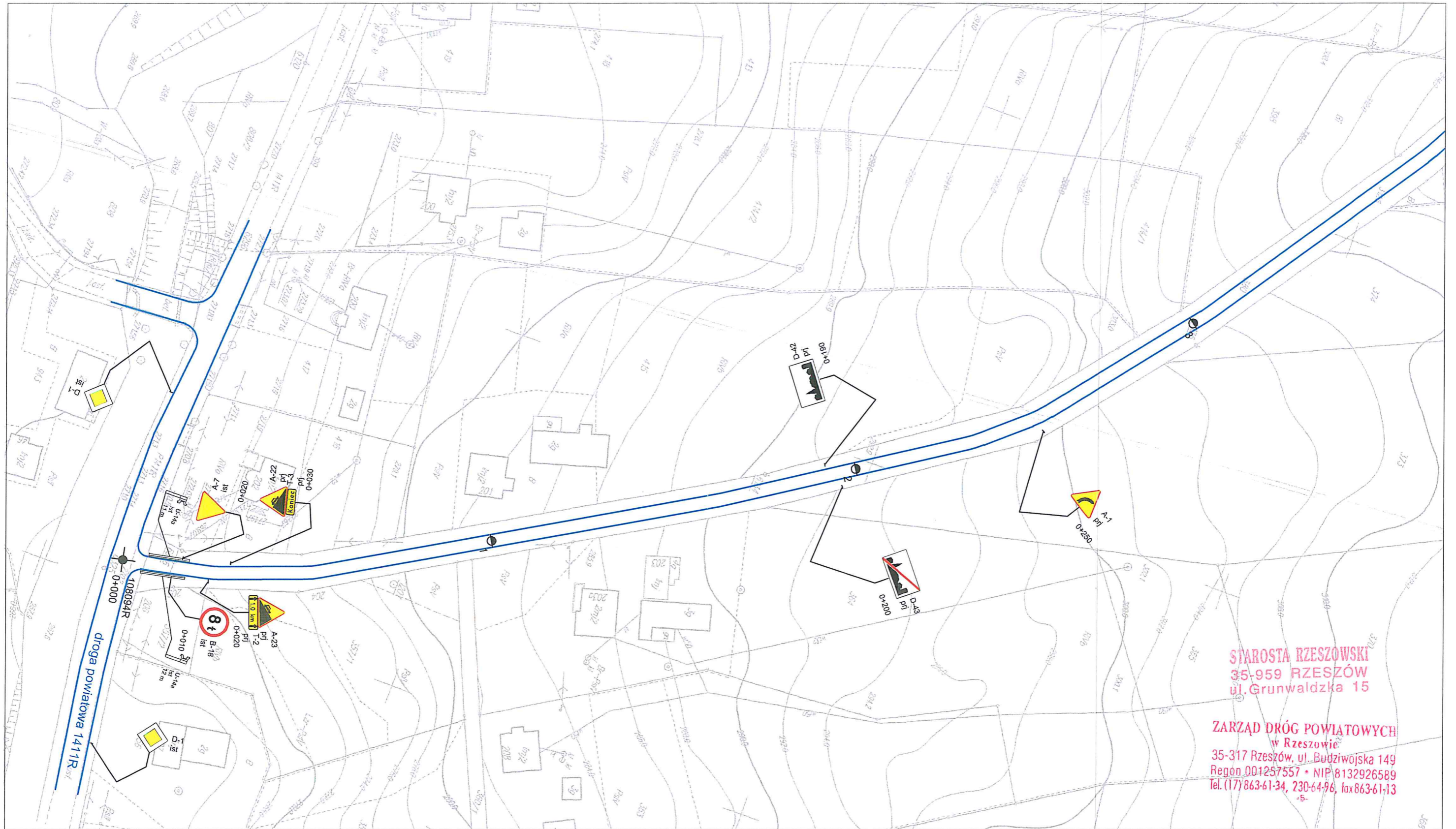
NAZWA PROJEKTU:

Projekt stałej organizacji ruchu
 na drodze gminnej nr 108094R Białka - Wilczak
 w m. Białka i Błażowa Górna

nazwa rysunku:
 mapa orientacyjna

skala rysunku:
 1:10 000

nr rysunku:
 1

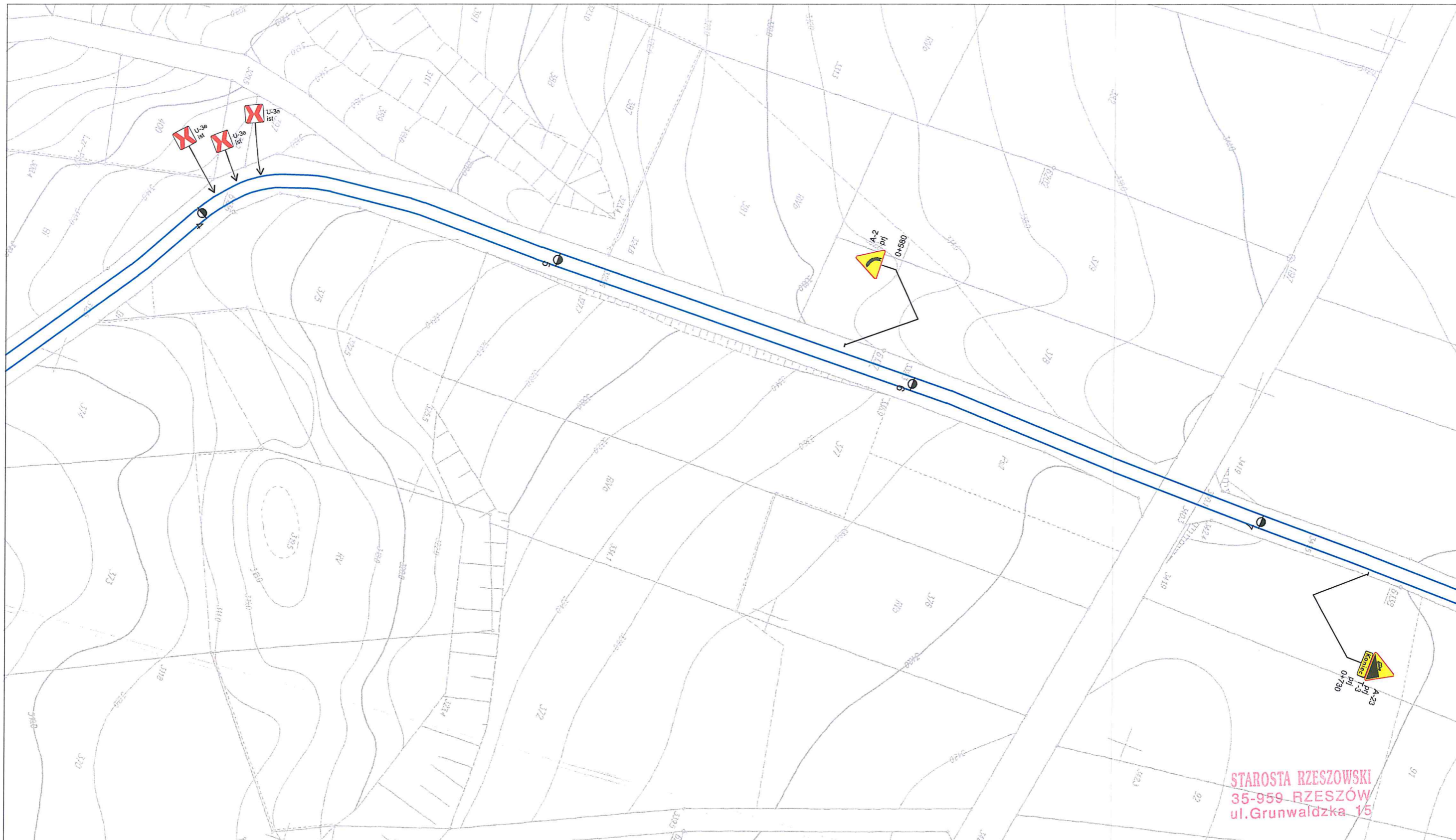


STAROSTA RZESZOWSKI
35-959 RZESZÓW
ul. Grunwaldzka 15

ZARZĄD DRÓG POWIATOWYCH
w Rzeszowie
35-317 Rzeszów, ul. Budziwojska 149
Regon 001257557 • NIP 8132926589
Tel. (17)863-61-34, 230-64-96, fax 863-61-13



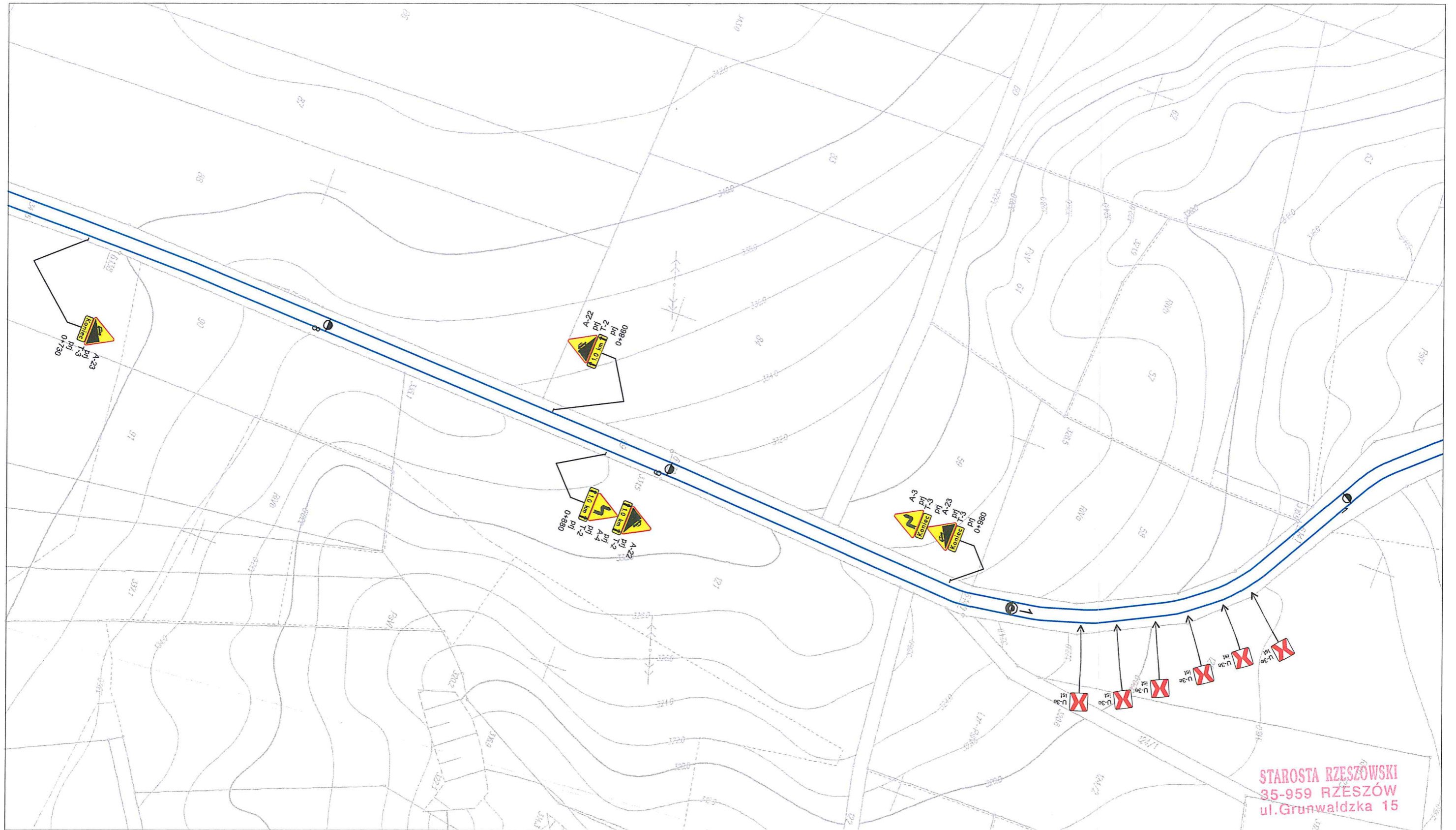
INWESTOR:		
GMINA BŁAŻOWA		
NAZWA PROJEKTU:		
Projekt stałej organizacji ruchu na drodze gminnej nr 108094R Białka - Wilczak w m. Białka i Błażowa Górna		
nazwa rysunku:	skala rysunku:	nr rysunku:
organizacja ruchu	1:1000	2



STAROSTA RZESZOWSKI
35-959 RZESZÓW
ul. Grunwaldzka 15



INWESTOR:	GMINA BŁAŻOWA	
NAZWA PROJEKTU:	Projekt stałej organizacji ruchu na drodze gminnej nr 108094R Białka - Wilczak w m. Białka i Błazowa Górna	
nazwa rysunku:	skala rysunku:	nr rysunku:
organizacja ruchu	1:1000	3



STAROSTA RZESZÓWSKI
35-959 RZESZÓW
ul. Grunwaldzka 15



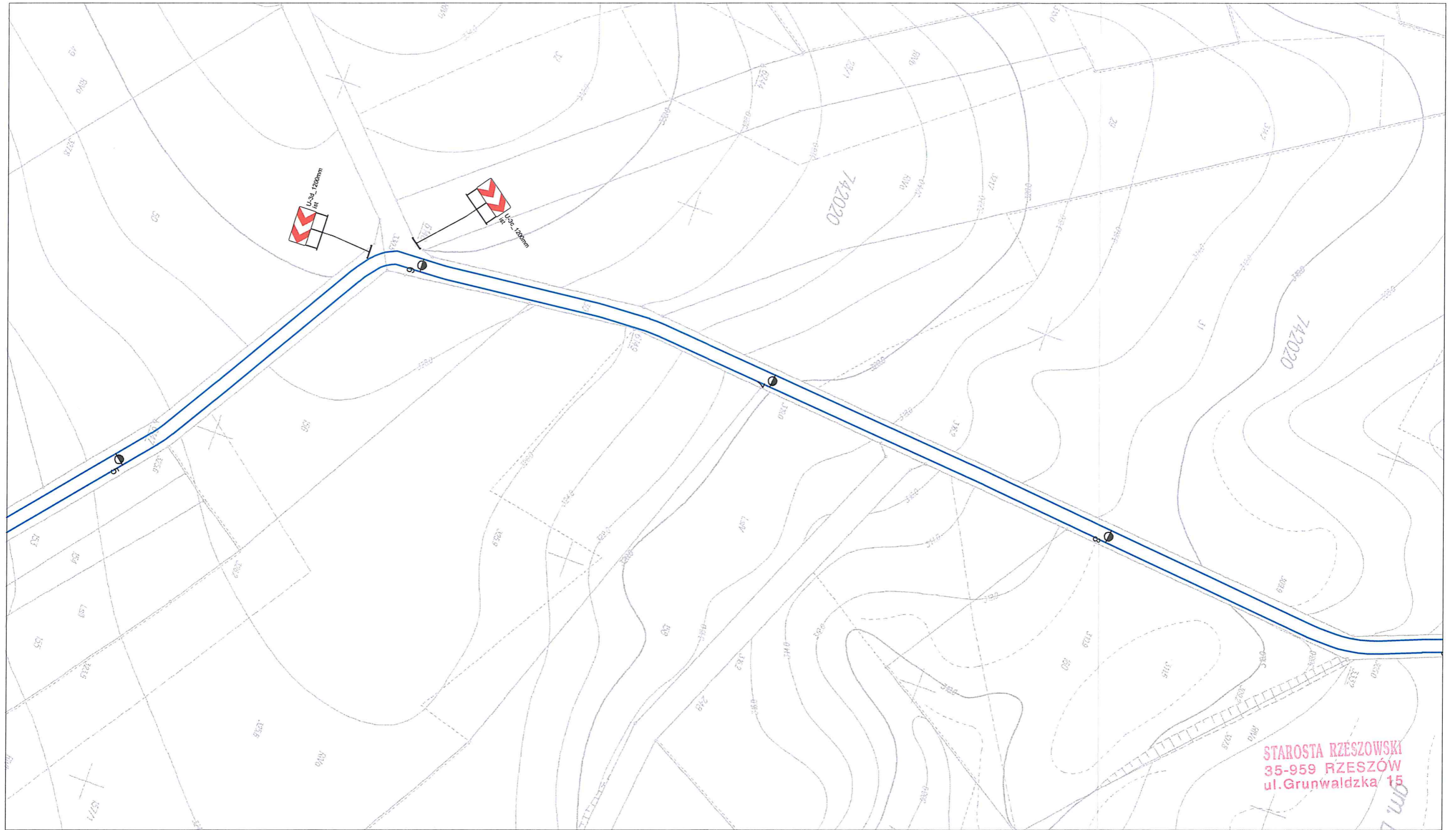
INWESTOR:		
GMINA BŁAŻOWA		
NAZWA PROJEKTU:		
Projekt stałej organizacji ruchu na drodze gminnej nr 108094R Białka - Wilczak w m. Białka i Błażowa Góra		
nazwa rysunku: organizacja ruchu	skala rysunku: 1:1000	nr rysunku: 4



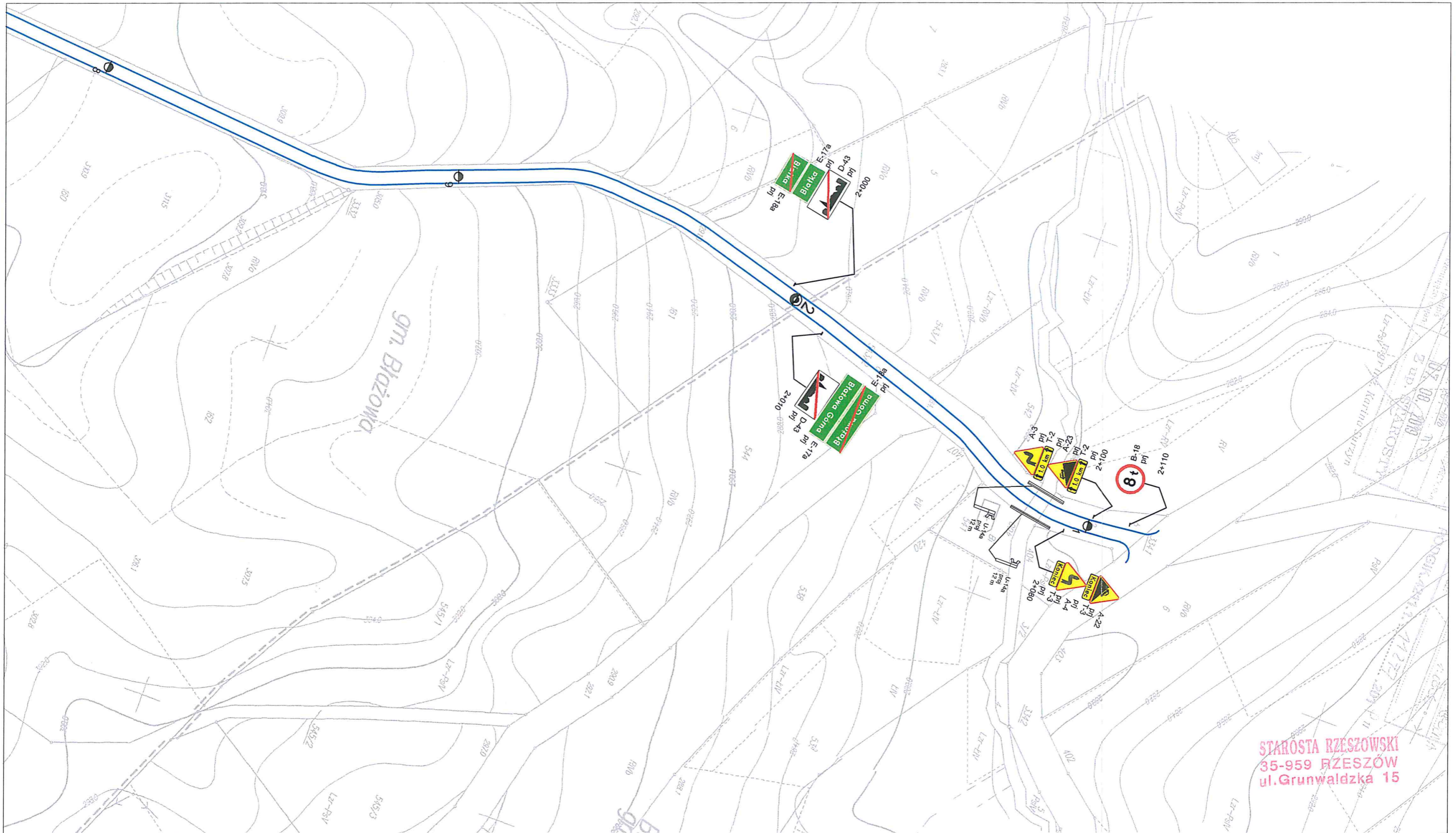
STAROSTA RZESZOWSKI
35-959 RZESZÓW
ul. Grunwaldzka 15



INWESTOR:		
GMINA BŁAŻOWA		
NAZWA PROJEKTU:		
Projekt stałej organizacji ruchu na drodze gminnej nr 108094R Białka - Wilczak w m. Białka i Błażowa Góra		
nazwa rysunku:	skala rysunku:	nr rysunku:
organizacja ruchu	1:1000	5



INWESTOR:		
GMINA BŁAŻOWA		
NAZWA PROJEKTU:		
Projekt stałej organizacji ruchu na drodze gminnej nr 108094R Białka - Wilczak w m. Białka i Błażowa Góra		
nazwa rysunku: organizacja ruchu	skala rysunku: 1:1000	nr rysunku: 6



STAROSTA RZESZOWSKI
 35-959 RZESZÓW
 ul. Grunwaldzka 15



INWESTOR:	GMINA BŁAŻOWA	
NAZWA PROJEKTU:	Projekt stałej organizacji ruchu na drodze gminnej nr 108094R Białka - Wilczak w m. Białka i Białowa Góra	
nazwa rysunku:	skala rysunku:	nr rysunku:
organizacja ruchu	1:1000	7